

## Baumblütentour



Rund um den  
Panoramaweg „Werderobst“

Suchen Sie **Ruhe, Entspannung** und die **Natur** – auf Strohhallen sitzen, auf einer Decke zwischen Millionen von gelben Butterblumen und unter blühenden Bäumen liegen? Dann besuchen Sie uns, außerhalb der bunten Festmeile, mitten in einem Meer von Blüten, in den Obstplantagen der Vereinsmitglieder.

Sie erreichen uns mit den **Blütenfahrten** der regiobus Potsdam-Mittelmark. Steigen Sie aus, genießen Sie zu Fuß die Blütenpracht und unsere Stände mit einheimischen Produkten und steigen Sie irgendwann an anderer Stelle wieder in die **Blütenbusse** ein. Die Blütenrundfahrt mit dem Bus beginnt in Werder am Bahnhof und macht Station bei den Obsthöfen und Plantagen rund um den Panoramaweg. Infos unter: [www.regiobus-pm.de](http://www.regiobus-pm.de)  .....

Wer mit dem eigenen PKW anreisen möchte, findet einen zentralen Parkplatz, ganz in der Nähe unseres Ausgangspunktes. An der Kreuzung des Panoramaweges „Werderobst“ mit der Lehniner Chaussee beginnt die **Blütentour**. Mal hier, mal dort haben Sie die Chance die **Baumblütenkönigin**, die **Kirschkönigin** und auch den Liedermacher Karsten Perenz in den Obstweinschänken unserer Vereinsmitglieder zu begegnen.

**Achtung:**  
Der Panoramaweg ist für Autos gesperrt.

## Entfernungen vom Ausgangspunkt in km (Fußminuten):

<b>2</b>	Obsthof Deutscher Baumblütendreieck	0,6 km	6
<b>3</b>	Obstbau Hübner Derwitzer Hof	3,8 km	45
<b>4</b>	Obsthof Lindicke Hofladen	1,4 km	17
<b>4a</b>	Idyll. Kirschplantage	0,1 km	1
<b>5</b>	Lohnmohre Thierschmann	0,2 km	2
<b>6</b>	Obsthof Wels	5,3 km	60
<b>8</b>	Werderaner Tannenhof	1,1 km	14
<b>9</b>	Giese's Erzeugermarkt	3,5 km	45
<b>9a</b>	Giese's Am Telegrafenberg	3,1 km	35
<b>9b</b>	Giese's Süßkirschplantage	0,8 km	12
<b>10</b>	Obstbau Barth-Remus	0,1 km	1
<b>11</b>	Blütengarten Familie Lorenz	3,3 km	40
<b>12</b>	Obstwiese Zuckerbaum	2,0 km	23
<b>14</b>	Van Dam's Kirschenhof	0,7 km	7
<b>15</b>	Biohof Werder	0,8 km	12
<b>16</b>	HeiDie – Obstwein	2,4 km	29
<b>17</b>	Lapparosa	5,0 km	60
<b>18</b>	Sanddorn-Garten Christine Berger in Petzow am Panoramaweg		

Sie finden uns auch auf der Festmeile der Stadt:

- 1** Obsthof Wache – Ufergarten (Insel)
- 4b** Lindickes Stadtgarten – Hoher Weg
- 7** Weinberg Werderaner Wachtelberg

Alle Anbieter haben für Sie geöffnet:  
Samstag, Sonntag und 1. Mai: ab 10 Uhr  
zusätzlich täglich: **2 4 4a 4b 9 10 14 15 18**

Werderscher **OBST- und GARTENBAUVEREIN** e.V.  
seit 1878



27. April bis 05. Mai 2019

## 140. BAUMBLÜTENFEST


in den Obstplantagen


rund um den  
Panoramaweg „Werderobst“






 Empfohlener Start der Blütentour

 Haltestellen und Strecke der Blütenrundfahrten mit den Blütenbussen im Zeitraum des Baumbütenfestes (aktuell kann der Streckenverlauf leicht abweichen)

 Außerhalb des Baumbütenfestes erreichen Sie den Panoramaweg mit der Buslinie 580

 Fahrradtour Panoramaweg

 Alle Obsthöfe und Anbieter des Obst- und Gartenbauvereins während des Baumbütenfestes – siehe Rückseite des Fallblattes

 Historische Schuffelgärten und Weinberge Wachtelberg und Galgenberg



Weitere Infos unter:  
[www.obstbauverein-werder.de](http://www.obstbauverein-werder.de)

